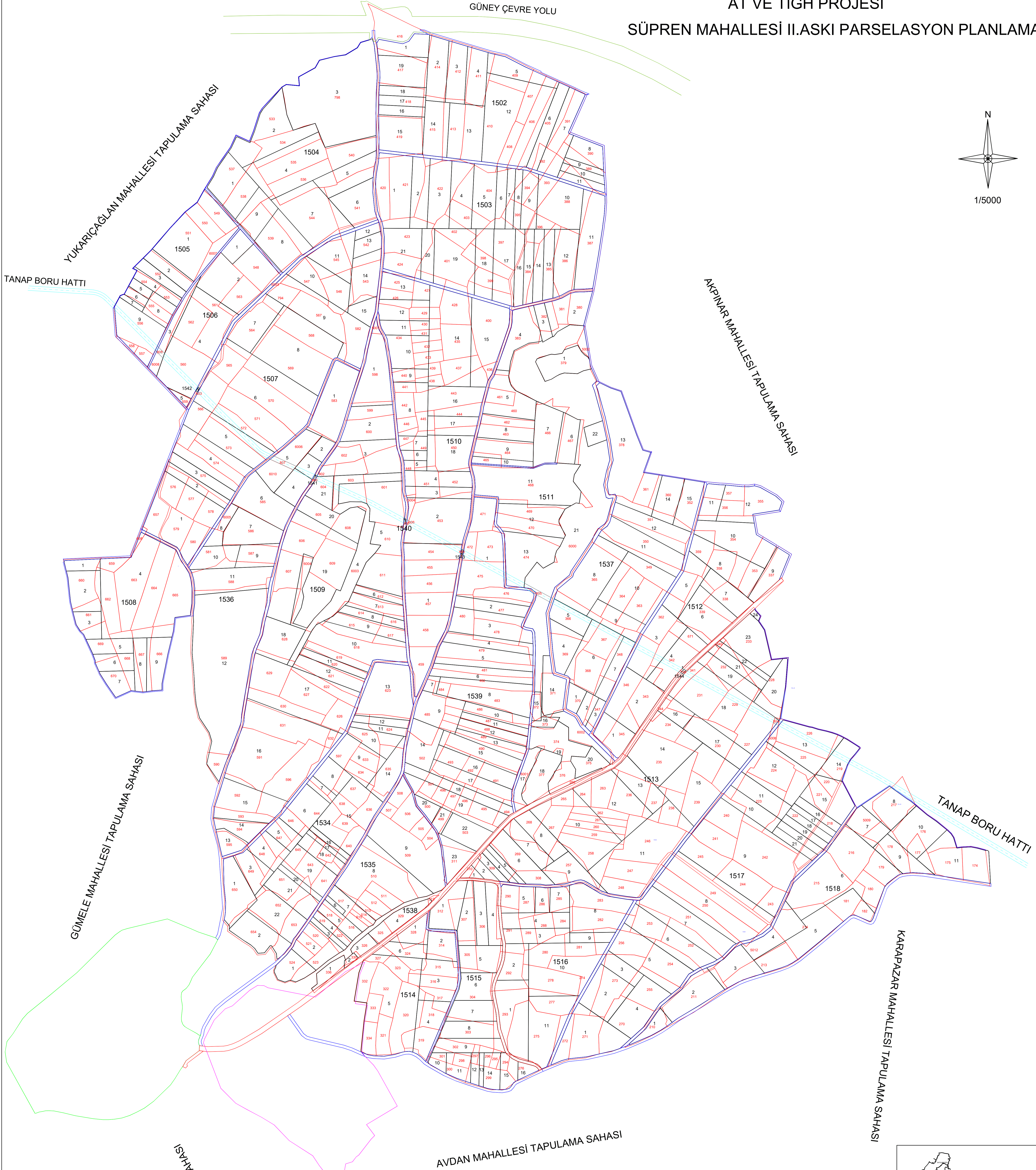
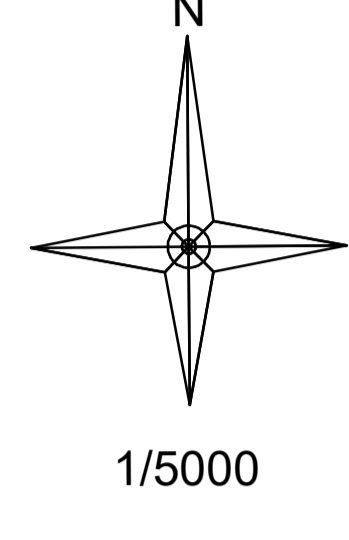
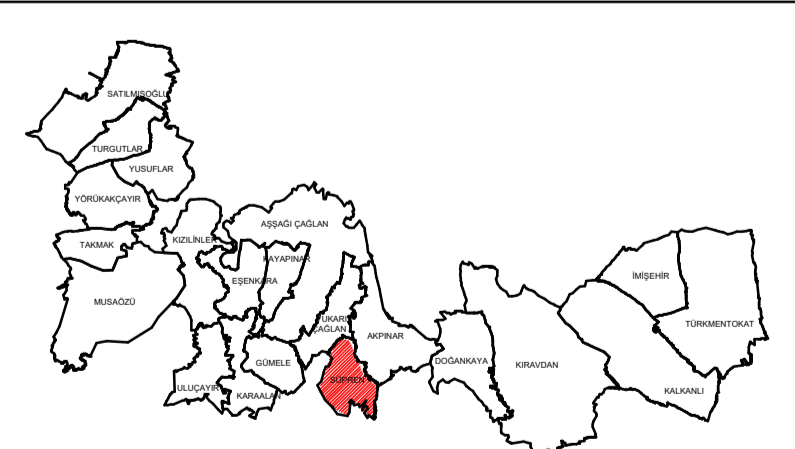


ESKİŞEHİR ODUNPAZARI VE TEPEBAŞI
AT VE TİGH PROJESİ
SÜPREN MAHALLESİ II.ASKI PARSELASYON PLANLAMASI



LEJANT	
[Red line]	BLOK
[Red dashed line]	KADASTRO
[Black line]	YENİ PARSEL ALANI
[Purple line]	ARKEOLOJİK SİT ALANI
[Blue line]	PLANLANAN STABİLİZASYON YOLU
[Red line]	ASFALT YOL
[Green line]	GÜNEY ÇEVRE YOLU
[Green line]	YERLEŞİM SINIRI



T.C.
GIDA TARIM VE HAYVANCILIK BAKANLIĞI
TARIM REFORMU GENEL MÜDÜRLÜĞÜ

İŞİN ADI : ESKİŞEHİR ODUNPAZARI VE TEPEBAŞI AT VE TİGH PROJESİ			
HARİTA ADI : SÜPREN MAHALLESİ II.ASKI PARSELASYON PLANI			
PROJE ALANI : 1165,30 ha			
YÖKLENCİ			
ÇİZEN	YAPAN	YAPAN	YÖKLENCİ FIRMA
Bariş ECER	Dilek DOĞAN	Özalp Çağlar DEMİR	ÖZ ER-KA İNŞ. TUR. ELEK. TAHA.TIC.VE SAN.LTD.ŞTİ
Harita Mühendisi	Ziraat Mühendisi	Harita Mühendisi/10/2017
...../10/2017/10/2017/10/2017/10/2017
YAPIM DENETİM TEŞKİLATI			
Çemi GÜNCÜL Yapı Denetim Müh.Yrd.	Nazlı SARI Yapı Denetim Müh.Yrd.	Hasan BOYACI Yapı Denetim Müh.	
...../10/2017/10/2017/10/2017	
Mustafa AKSOLMAZ Yapı Denetim Şefi	Mehmet Salih SÖĞÜT Yapı Denetim Amiri		
...../10/2017/10/2017		